EVOLUCION RESERVAS PANTANO PIEDRAS 2024, 2025 y 2026

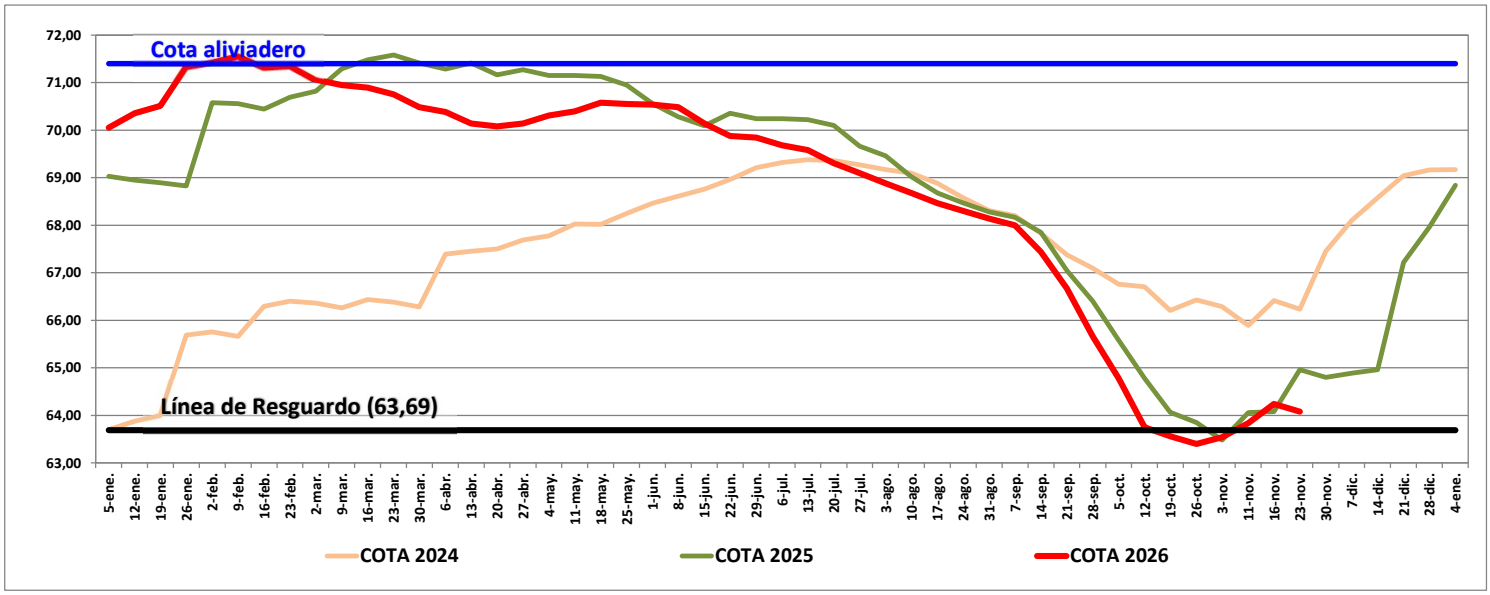

Cota Actual		Semana anterior		Hace 1 año		Hace 2 años	
23/11/2026	64,08	64,24	+0,16	64,96	+0,88	66,23	+2,15

EVOLUCION PRECIPITACIONES EMBALSES ANDEVALO y CHANZA

según datos facilitados por la Demarcación Hidrográfica del T.O.P. y Cuenca Encomendada del Guadiana

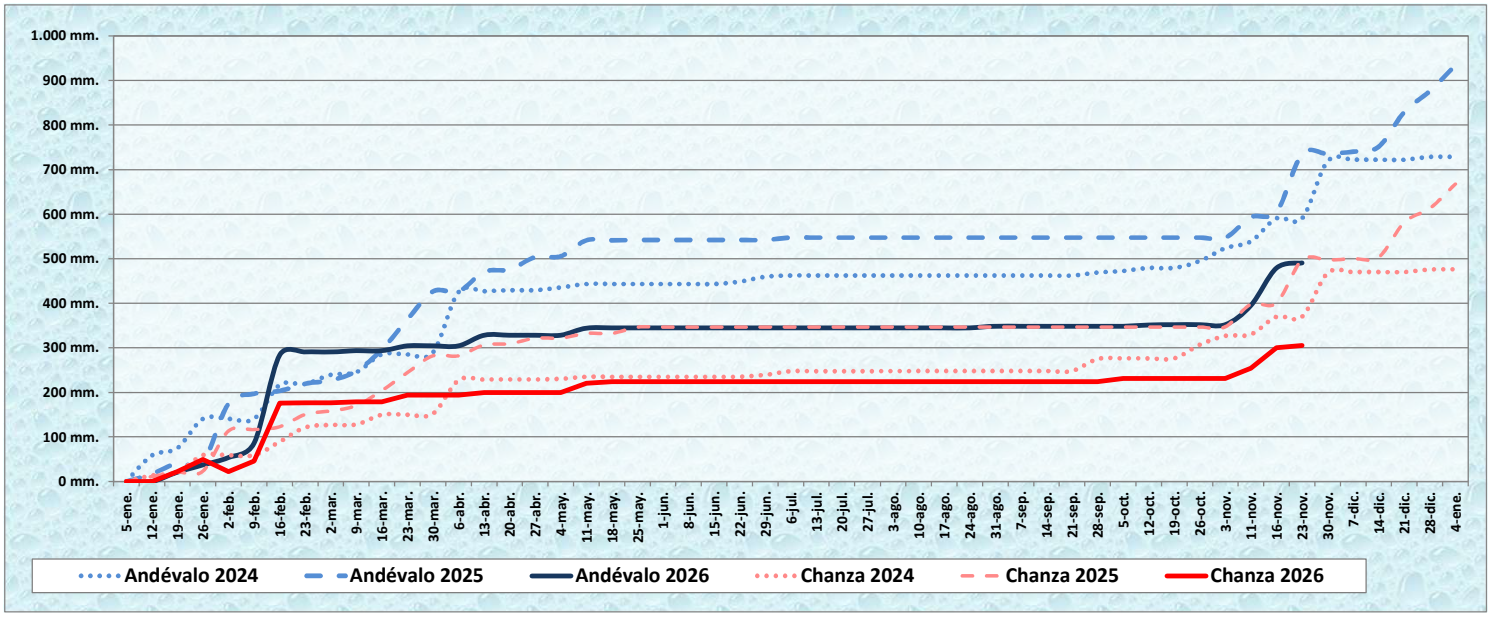

Precipitaciones acumuladas a la fecha			Semana anterior		Hace 1 año		Hace 2 años	
Embalse Andévalo	23/11/2026	490,60	479,30	-11,30	734,60	+244,00	590,80	+100,20
Embalse Chanza	23/11/2026	305,30	299,80	-5,50	497,20	+191,90	369,80	+64,50

NIVELES y UMBRALES SEQUIA 2024, 2025 y 2026

Sólo se considera la suma de los volúmenes totales de los embalses Andévalo y Chanza

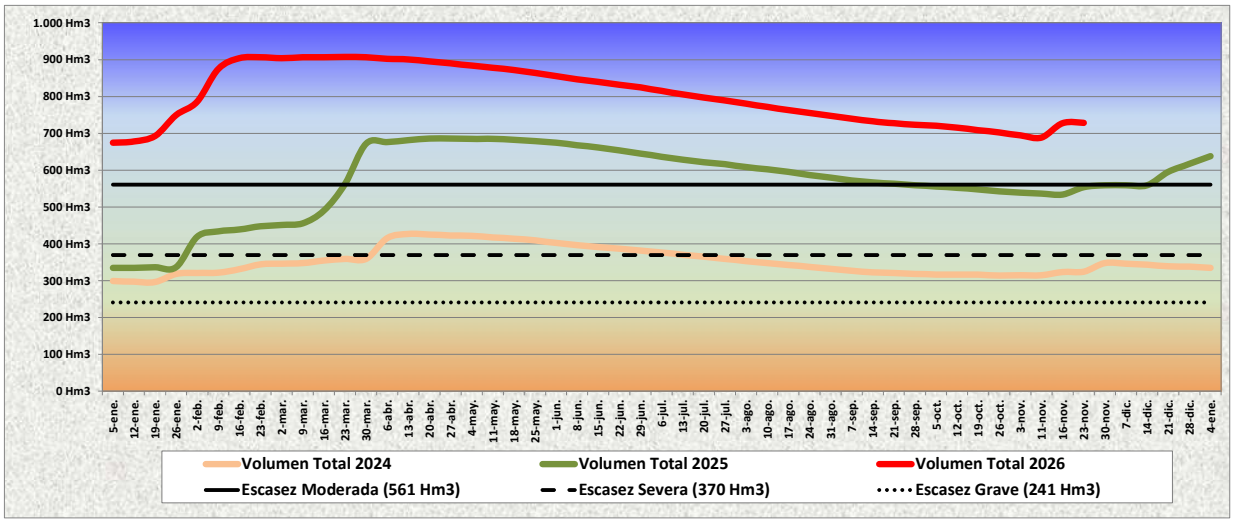

Volumen Total (Hm3)		Semana anterior		Hace 1 año		Hace 2 años	
23/11/2026	728,15	727,77	-0,38	553,74	-174,41	324,57	-403,58

COMPARATIVA VOLUMEN ÚTIL EMBALSES 2024, 2025 y 2026

Situación niveles embalses a fecha: 23/11/2026

TOTAL SISTEMA

AÑO	VOLUMEN	%
2024	340,46 Hm3	33,73%
2025	564,67 Hm3	55,95%
2026	732,59 Hm3	72,59%

ANDEVALO

AÑO	VOLUMEN	%
2024	176,71 Hm3	28,45%
2025	330,60 Hm3	53,23%
2026	525,86 Hm3	84,67%

CHANZA

AÑO	VOLUMEN	%
2024	127,16 Hm3	39,94%
2025	202,44 Hm3	63,59%
2026	181,59 Hm3	57,04%

PIEDRAS

AÑO	VOLUMEN	%
2024	30,79 Hm3	52,75%
2025	25,55 Hm3	43,77%
2026	22,26 Hm3	38,14%

LOS MACHOS

AÑO	VOLUMEN	%
2024	5,80 Hm3	50,57%
2025	6,08 Hm3	53,01%
2026	2,88 Hm3	25,11%

